

# STREEFBEELD N74 TUSSEN R71 EN E314 HASSELT-ZONHOVEN



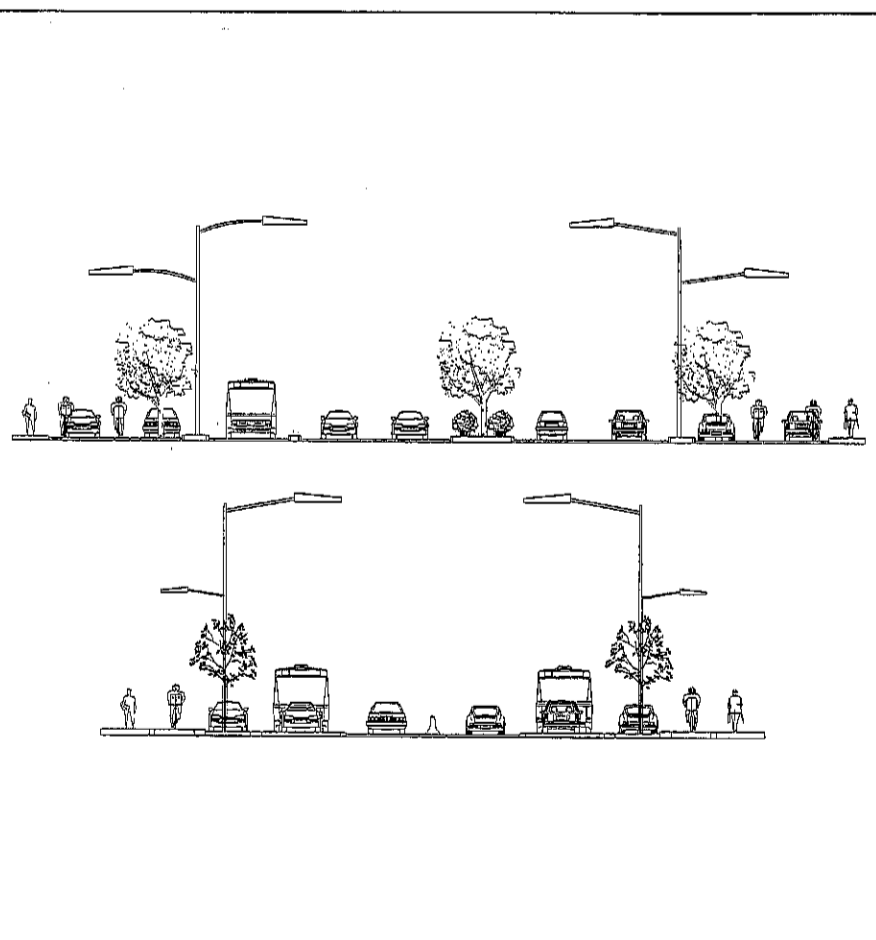
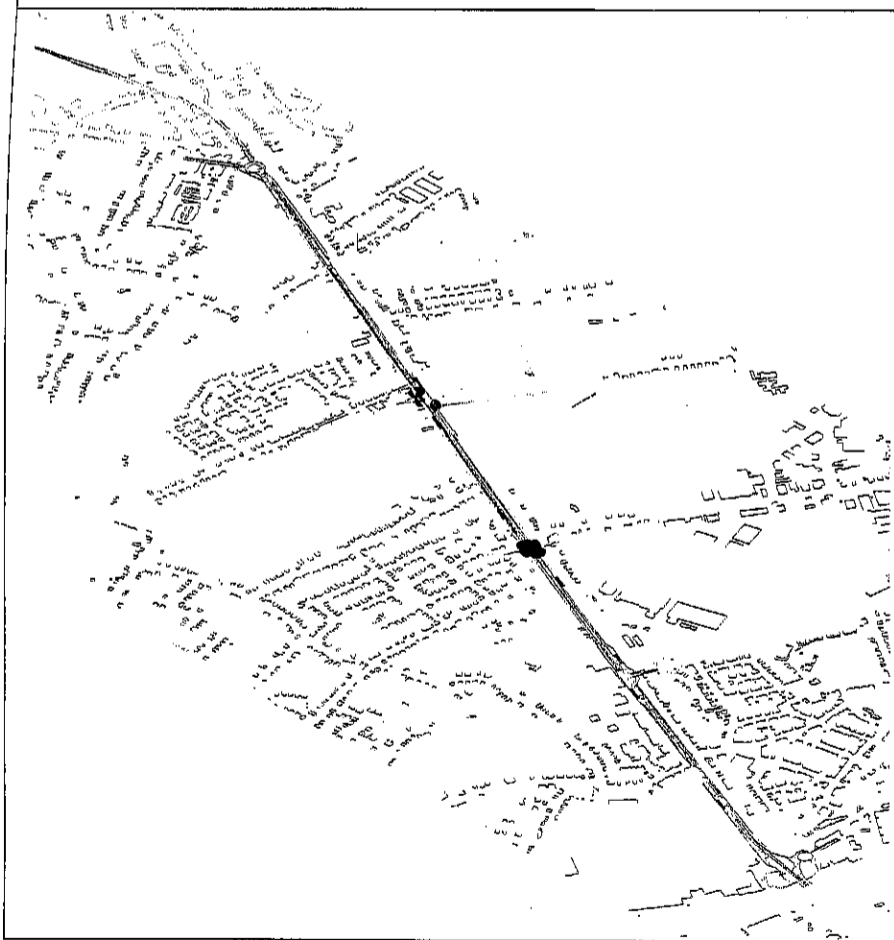
Koningin Astridlaan 50 bus 4, 3500 Hasselt  
Tel.: (011)26 46 00 Fax: (011)26 46 99

**MINISTERIE VAN DE VLAAMSE GEMEENSCHAP**  
**Administratie Wegen en Verkeer Limburg**

## ONTWERP-STREEFBEELD EINDVERSIË KAARTENBUNDEL

Dossiernr.: 023546  
Projectnr.: 07/3546  
Versie: C

juni 2004



**ARCADIS Gedas nv**  
**Kempische Steenweg 301**  
**3500 HASSELT**

**Tel.: (011)28 88 00**  
**Fax: (011)25 88 01**













ISO 9001 gecertificeerd voor:  
Adviesverlening, studie en ontwerp van gebouwen, verkeersinfrastructuur en milieu-infrastructuur

**ARCADIS GEDAS**

BTW BE 426.682.709  
HRA 282.933  
BBL 320.0687053.72



**Legende:**

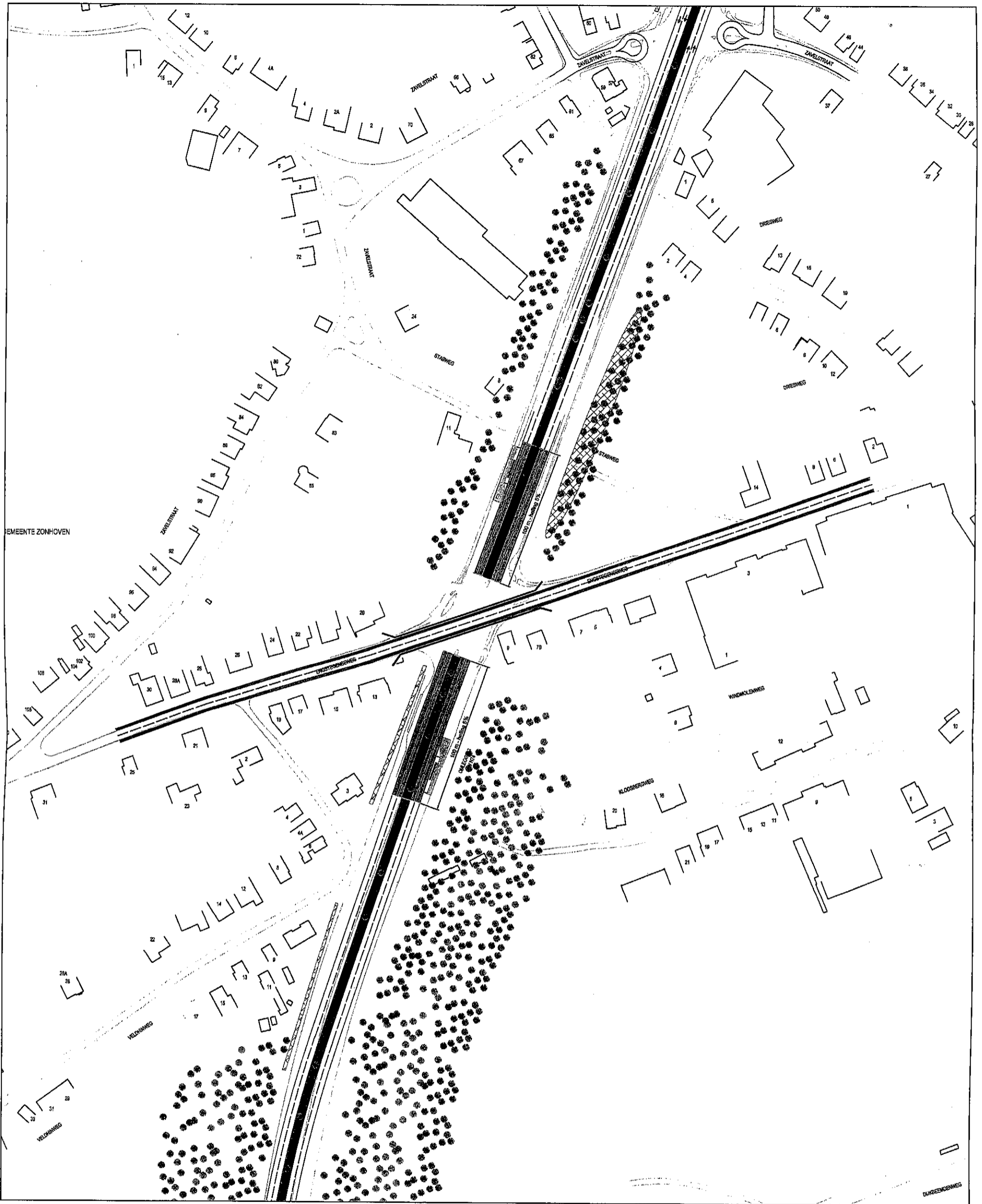
- |   |                             |   |                          |
|---|-----------------------------|---|--------------------------|
|  | middenberm - middengeleider |  | pechhaven                |
|  | vrije busbaan               |  | ventweg                  |
|  | enkelrichtingsfietspad      |  | parkeerstrook/plantenvak |
|  | dubbelrichtingsfietspad     |  | geluidscherm             |
|  | tunnel                      |   |                          |
|  | bushalte                    |   |                          |

**ONTWERP-STREEFBEEELD N74**  
 Kaart 5: kruispunt Zavelstraat  
 (lange termijn)
















Projectw.: Wouter Demau  
 Ontwerper: Sylvia De Keyster  
 april 2004  
 Projectnr.: 07/3546  
 3546-krt-162B.dwg  
 schaal: 1/1000





**Legende:**

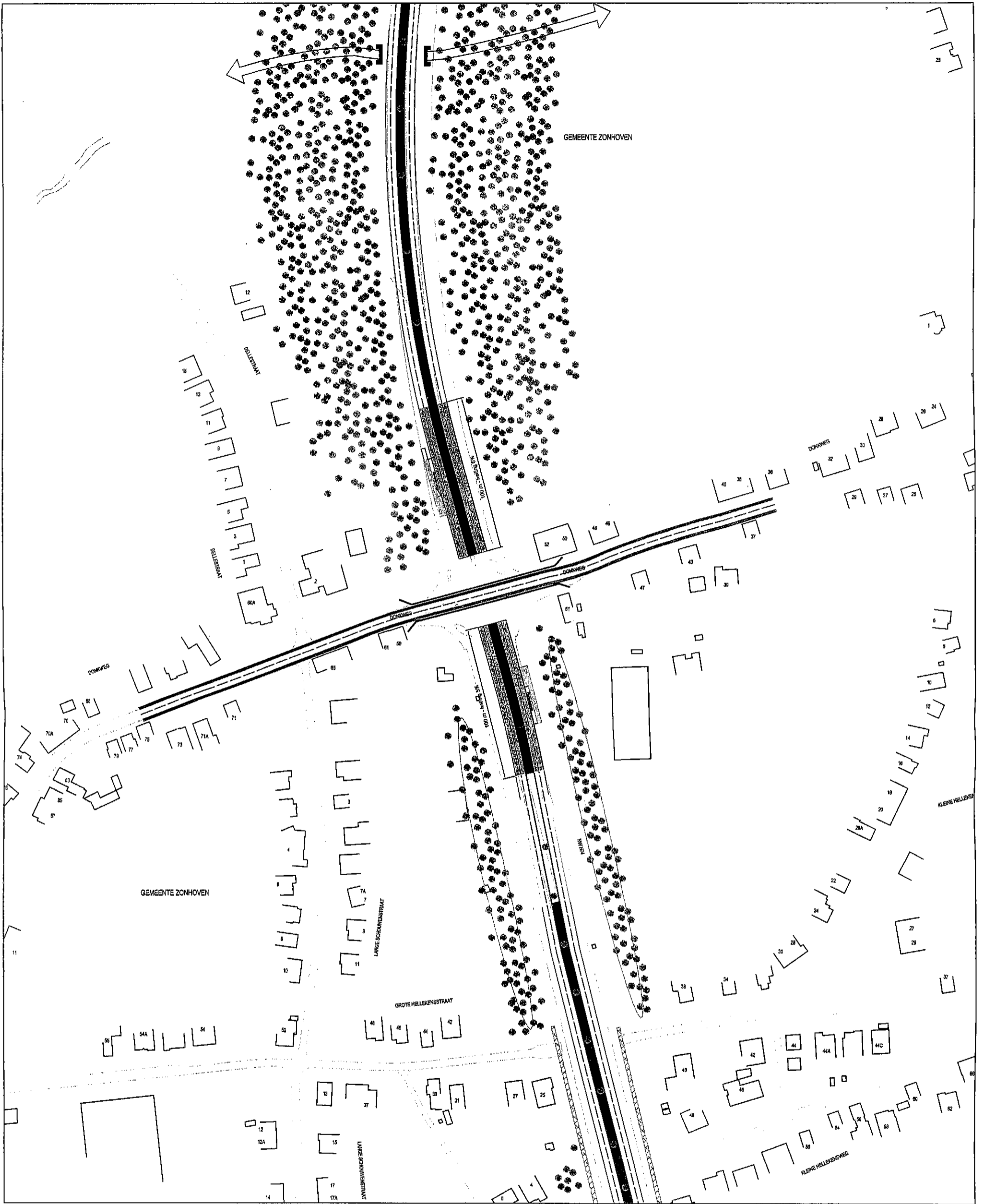
- |   |                             |   |                          |
|---|-----------------------------|---|--------------------------|
|  | middenberm - middengeleider |  | pechhaven                |
|  | vrije busbaan               |  | ventweg                  |
|  | enkelrichtingsfietspad      |  | parkeerstrook/plantenvak |
|  | dubbelrichtingsfietspad     |  | brug                     |
|  | tunnel                      |  | geluidswal               |
|  | bushalte                    |  | geluidsscherm            |
|   |                             |  | regelbeplanting          |

**ONTWERP-STREEFBEEELD N74**  
Kaart 6: kruispunt Engstegenseweg




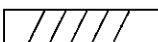









Projectvw.: Wouter Demau  
Ontwerper: Sylvia De Keyser  
mei 2004  
Projectnr.: 07/3546  
3546-krt-162C.dwg  
schaal: 1/2500





**Legende:**

- |   |                             |   |                          |
|---|-----------------------------|---|--------------------------|
|  | middenberm - middengeleider |  | pechhaven                |
|  | vrije busbaan               |  | ventweg                  |
|  | enkelrichtingsfietspad      |  | parkeerstrook/plantenvak |
|  | dubbelrichtingsfietspad     |  | parkeervoorzieningen     |
|  | tunnel                      |  | eco-duiker               |
|  | bushalte                    |   |                          |

**ONTWERP-STREEFBEELD N74**

Kaart 7: kruispunt Donkweg



Projectvw.: Wouter Demau  
 Ontwerper: Sylvia De Keyster  
 mei 2004  
 Projectnr.: 07/3546  
 3546-krt-162C.dwg  
 schaal: 1/2500

